




SKALE I LODZIE



ANDRZEJ MARCISZ

WIELKA KORONA TATR

PRZEWODNIK WSPINACZKOWY
PO 14 OŚMIOTYSIĘCZNIKACH
TATRZAŃSKICH

WYDANIE II



Bezdroża



8a.pl

GÓRSKI SKŁEP INTERNETOWY

Fotografia na pierwszej stronie okładki: Andrzej Marcisz
Fotografia autora na czwartej stronie okładki: Kacper Tekieli
Redakcja: Artur Figarski
Projekt składu i skład: Sabina Suchy

Fotografie: Andrzej Marcisz
Mapy: Rafał Jońca – www.adventuremapping.pl
Mapy schematyczne © Andrzej Marcisz, Dariusz Marciniak – www.dagomar.eu
Redaktor prowadzący: Jacek Włodarczyk Book Marketing Research Sp. z o.o.

Wszelkie prawa zastrzeżone. Nieautoryzowane rozpowszechnianie całości lub fragmentu niniejszej publikacji w jakiegokolwiek postaci jest zabronione. Wykonywanie kopii metodą kserograficzną, fotograficzną, a także kopiowanie książki na nośniku filmowym, magnetycznym lub innym powoduje naruszenie praw autorskich niniejszej publikacji. Wszystkie znaki występujące w tekście są zastrzeżonymi znakami firmowymi bądź towarowymi ich właścicieli.

Autorzy oraz Helion S.A. dołożyli wszelkich starań, by zawarte w tej książce informacje były kompletne i rzetelne. Nie biorą jednak żadnej odpowiedzialności ani za ich wykorzystanie, ani za związane z tym ewentualne naruszenie praw patentowych lub autorskich. Autorzy oraz Helion S.A. nie ponoszą również żadnej odpowiedzialności za ewentualne szkody wynikłe z wykorzystania informacji zawartych w książce.

Helion S.A.
ul. Kościuszki 1c, 44-100 Gliwice
tel. 32 231 22 19; 32 230 98 63
e-mail: redakcja@bezdroza.pl
www: <http://bezdroza.pl> (księgarnia internetowa, katalog książek)


Drogi Czytelniku!
Jeżeli chcesz ocenić tę książkę, zajrzyj pod adres
http://bezdroza.pl/user/opinie/bewkt2_ebook
Możesz tam wpisać swoje uwagi, spostrzeżenia, recenzję.

Wydanie II, 2021

ISBN 978-83-283-9701-9

Copyright © Andrzej Marcisz, 2020


SKALE I LODZIE



ANDRZEJ MARCISZ

WIELKA KORONA TATR

**PRZEWODNIK WSPINACZKOWY
PO 14 OŚMIOTYSIĘCZNIKACH
TATRZAŃSKICH**

WYDANIE II

Kup książkę

Poleć książkę



SPIS TREŚCI

WSTĘP 11

SPRZĘT, UBIÓR, BEZPIECZEŃSTWO 17
POLSKIE STOWARZYSZENIE PRZEWODNIKÓW WYSOKOGÓRSKICH
PSPW – IVBV – IFMGA – UIAGM 20
UBEZPIECZENIE! 20
SŁUŻBY RATUNKOWE 20
PARKI NARODOWE 21
PODZIĘKOWANIA 21

^ KIEŻMARSKI SZCZYT 23

- ^^ 1. Granią od Rakuskiej Czuby przez Kieżmarską Kopę i Mały Kieżmarski Szczyt 27
- ^^ 2. Granią Przez Huncowski Szczyt na Huncowską Przetęcz 33
- ^^ 3. Przez Lejkowy Kociół, Huncowskim Żlebem na Huncowską Przetęcz 37
- ^^ 4. Z Huncowskiej Przetęczy na Kieżmarski Szczyt 41
- ^^ 5. Niemiecką Drabiną i Rynną Grosza przez Wyżnią Kieżmarską Przetęcz 45
- ^^ 6. Północno-zachodnią granią Grosza przez Mały Kieżmarski Szczyt 51
- ^^ 7. Przez Miedzianą Kotlinę, Troistą Płaśń, Miedziany Ogródek 57

^ ŁOMNICA 61

- ^^ 8. Kolejką na Łomnicką Przetęcz i przez Łomnicką Kopę klasyczną drogą wejściowo-zejściową 69
- ^^ 9. Od Łomnickiej Przetęczy – ferratą Tataraki – pod zachodnią ścianą Łomnicy, Żlebem Téryego i drogą Jordana od Przetęczy pod Łomnicą 73
- ^^ 10. Od Wielkiego Łomnickiego Ogrodu, Wielkim Uptazem, przez Niżni Capi Przechód do Żlebu Téryego i na Przetęczkę pod Łomnicą 77
- ^^ 11. Łomnickim Żlebem lub Łomnicką Próbą przez Łomnicką Przetęcz 81
- ^^ 12. Przez Lejkowy Kociół, Cmentarzysko i Łomnickim Korytem 83
- ^^ 13. Niemiecką Drabiną i Miedzianymi Ławkami 87
- ^^ 14. Przez Miedzianą Kotlinę i Miedzianymi Ławkami 93
- ^^ 14a. Wariant od Miedzianego Potoczka na Przetęczkę pod Łomnicą 96
- ^^ 15. Przez Miedzianą Kotlinę na Pośrednią Przetęczkę i drogą Jordana 99
- ^^ 16. Południową Granią, drogą Birkenmajera 101
- ^^ 17. Drogą Jordana 105

- ^^ 18. Klimkowym Chodnikiem na Wyżnią Pośrednią Przetęczkę 111
- ^^ 19. Wariantem Birkenmajera na Wyżnią Pośrednią Przetęczkę 115
- ^^ 20. Żlebem Chmielowskiego, Lodospadem Łomnickim (Capią Siklawką) i Żlebem Téryego 116

^ DURNY SZCZYT 119

- ^^ 21. Klimkowym Żlebem przez Klimkową Przetęcz i Wyżnie Durne Wrótka 123
- ^^ 22. Klimkowym Chodnikiem i Żlebem na Klimkową Przetęcz i przez Wyżnie Durne Wrótka 127
- ^^ 23. Wariantem Birkenmajera przez Niżnią lub Wyżnią Durną Szczerbę i Klimkowym Żlebem na Klimkową Przetęcz i Wyżnie Durne Wrótka 129
- ^^ 24. Durną Granią 131
- ^^ 25. Spiską Granią od Baraniej Przetęczy 137
- ^^ 26. Przez Małą Durną Przetęcz i Mały Durny Szczyt z Doliny Pięciu Stawów Spiskich 145
- ^^ 27. Wprost żlebem na Durną Przetęcz z Doliny Pięciu Stawów Spiskich i północną granią 149
- ^^ 28. Przez Miedzianą Kotlinę i Durną Przetęcz z Doliny Kieżmarskiej – drogą Pawlikowskiego 151
- ^^ 29. Przez Miedzianą Kotlinę, Durną Przetęcz z Doliny Kieżmarskiej – wariantem Chałubińskiego 155
- ^^ 30. Przez Durną Przetęcz z Doliny Kieżmarskiej – Niżnią i Wyżnią Durną Drabiną 157
- ^^ 31. Miedzianą Kotliną i przez Wyżnie Durne Wrótka 159

^ BARANIE ROGI 161

- ^^ 32. Od schroniska Téryego na Baranią Przetęcz i pod granią na Baranie Rogi 165
- ^^ 33. Od schroniska Téryego Baranią Drabiną 169
- ^^ 34. Od schroniska Téryego Baranim Chodnikiem na Pośrednią Baranią Ławkę i granią przez Wyżni Barani Zwornik 171
- ^^ 35. Granią od Śnieżnej Przetęczy 173
- ^^ 36. Od schroniska Bryncala w Dolinie Kieżmarskiej i Papirusową Drabiną przez Przetęcz Stolarczyka 179
- ^^ 37. Od schroniska Bryncala w Dolinie Kieżmarskiej na Baranią Przetęcz, z niej pod granią na Baranie Rogi 183

Kup książkę

Poleć książkę

^ LODOWY SZCZYT 187

- ^^ 38. Przez Ramię Lodowego i Lodowego Konia 193
- ^^ 39. Wałową Drabiną 197
- ^^ 40. Od Śnieżnej Przetęczy po Ramię Lodowego 199
- ^^ 41. Lodową Granią na Lodową Kopę 207
- ^^ 42. Od Lodowej Przetęczy na Lodową Kopę 211
- ^^ 43. Michałkową Granią na Lodową Kopę 213
- ^^ 44. Z Lodowej Kopy wschodnią granią na Lodowy Szczyt 215
- ^^ 45. Zejście przez Wyżni Sobkowy Przechód, Michałkową Drabinę i trawersesem przez Michałkową Grań do Lodowej Przetęczy 219
- ^^ 46. Sobkowym Żlebem 223

^ POŚREDNIA GRAŃ 227

- ^^ 47. Żlebem Hunsdorfera na Przetęczkę pod Żółtą Ścianą, przez Ławkę Dubkego na Wyżnią Pośrednią Przetęczkę i trawersesem po stronie Doliny Staroleśnej 231
- ^^ 48. Od Schroniska Téryego, przez Dolinkę Lodową na Przetęczkę pod Żółtą Ścianą i Żlebem Fianza przez Wyżnie Kozie Wrótka 235
- ^^ 49. Żlebem Stilla przez Ciemniasty Przechód 239
- ^^ 50. Żlebem na Żółtą Ławkę z Doliny Staroleśnej i granią na Pośrednią Grań 243
- ^^ 51. Żlebem na Żółtą Ławkę ze schroniska Téryego i granią na Pośrednią Grań 249
- ^^ 52. Z Doliny Staroleśnej, żlebem na Ciemniastą Przetęcz i granią przez Ciemniastą Turnię 251
- ^^ 53. Wprost żlebem z Doliny Staroleśnej na Pośrednią Przetęcz i granią przez Małą Pośrednią Grań 257

^ SŁAWKOWSKI SZCZYT 263

- ^^ 54. Szlakiem ze Starego Smokowca 268
- ^^ 55. Sławkowską Granią 271
- ^^ 56. Przez Warzęchowy Przechód, Jaminę i Jamińską Przetęcz 277
- ^^ 57. Przez Jamiński Żleb, Jaminę i Jamińską Przetęcz 281
- ^^ 58. Lodospadem i Żlebem Veverki 283
- ^^ 59. Przez Królewski Żleb, na Królewską Przetęcz 285

^ STAROLEŚNY SZCZYT 287

- ^^ 60. Przez Granacką Ławkę na Podufały Przechód i pod Rogatą Turnią 293
- ^^ 61. Kwietnikowym Żlebem przez Kwietnikową Przetęczkę 301
- ^^ 62. Kwietnikowym Żlebem i przez Zwodną Ławką 305
- ^^ 63. Klimkowym Żlebem z Doliny Staroleśnej 309
- ^^ 64. Drogą Tetmajera 312
- ^^ 65. Z Doliny Staroleśnej, na Zwalistą Przetęcz i granią lub poniżej niej po stronie zachodniej na Zwodną Ławkę 317

^ GERLACH 321

- ^^ 66. Wielicką Próbą 327
- ^^ 67. Batyżowiecką Próbą 333
- ^^ 68. Żlebem Karczmarza 339
- ^^ 69. Próbą Tatarki 343
- ^^ 70. Granią Martina 349
- ^^ 71. Wałowym Żlebem na Przetęcz Tetmajera 357
- ^^ 72. Przez Wschodnią Batyżowiecką Przetęcz, zachodnią grań Zadniego Gerlacha i Przetęcz Tetmajera 359
- ^^ 73. Przez Urbanowe Turnie i i granią przez Mały i Pośredni Gerlach 362
- ^^ 74. Żlebem Komarnickich na Zadni Gerlach i Granią Martina na Gerlach 367

^ KOŃCZYSTA 371

- ^^ 75. Od Popradzkiego Stawu przez Przetęcz pod Osterwą i Tępą 376
- ^^ 76. Od Batyżowieckiego Stawu 381
- ^^ 77. Z Doliny Batyżowieckiej, Stwolskim Zawratem na Niżnie Pasternakowe Wrótka 383
- ^^ 78. Z Doliny Batyżowieckiej, wschodnią ścianą na Skrajne Stwolskie Wrótka 385
- ^^ 79. Doliną Złomisk, przez Zmarzłą Kotlinę na Stwolską Przetęcz i żlebem na Skrajne Stwolskie Wrótka 386
- ^^ 80. Przez Dolinę Złomisk na Stwolską Przetęcz i żlebem na Wyżnie Pasternakowe Wrótka 388

WSTĘP

^ WIELKI GANEK 391

- ^^ 81. Z Doliny Złomisk, Rumanową Ławką przez Gankową Przetęcz 397
- ^^ 82. Z Dolinki Rumanowej, wprost żlebem na Gankową Przetęcz 403
- ^^ 83. Filarem Puškaša 407
- ^^ 84. Granią od Wschodniej Rumanowej Przetęczy 409
- ^^ 85. Przez Pustą Ławkę omijając Pustą Grań z wariantem wyjścia na Wschodnią Rumanową Przetęcz 413
- ^^ 86. Pustą Granią na Mały Ganek i granią przez Pośredni Ganek 421

^ WYSOKA 427

- ^^ 87. Od Popradzkiego Stawu przez Dolinę Złomisk, Złomiską Kotlinę, Siarkańską Przetęcz i Ławicę 431
- ^^ 88. Od Wagi przez Przetęczkę pod Kogutkiem i Ławicę 435
- ^^ 89. Granią od przetęczy Waga, przez Ciężki Szczyt, Przetęczkę pod Wysoką i koto Pazdurów 439
- ^^ 90. Południowo-wschodnią granią przez Szarpane Turnie, Smoczą Iglę i Smocze Szczyty 442
- ^^ 91. Rumanową Granią od Wschodniej Rumanowej Przetęczy i Wschodnią Granią 449
- ^^ 92. Północno-wschodnią ścianą, drogą Stanisławskiego 455

^ RYSY 459

- ^^ 93. Szlakiem Czerwonym z Morskiego Oka 463
- ^^ 94. Szlakiem od schroniska przy Popradzkim Stawie 467
- ^^ 95. Z Polany pod Wysoką, Dolinę Ciężką i przetęcz Waga 475
- ^^ 96. Zachodnią Granią 481
- ^^ 97. Wschodnią Ścianą 487
- ^^ 98. Zachodnią Ścianą 489

^ KRYWAŃ 491


- ^^ 99. Ze Szczyrbskiego Jeziora Pawłowym Grzbietem 496
- ^^ 100. Z Trzech Źródeł 501
- ^^ 101. Doliną Furkotną na Furkotną Przetęcz, przez górne piętro Doliny Niewcyrki i od Przetęczy Szpara wschodnią granią przez Ramię Krywania 502

Wielka Korona Tatr (WKT) przypisana jest do 14 ośmiotysięczników tatrzańskich, które spełniają dwa kryteria: mają ponad 8000 stóp wysokości (1 stopa = 30,48 cm) oraz wypiętrzają się powyżej 100 metrów nad przetęczą oddzielającą je od najwyższego szczytu w okolicy.

Takiego zestawienia na początku lat 90. ubiegłego stulecia dokonał Piotr Miękus, kartograf i miłośnik Tatr w jednym. W numerze 46 magazynu „Góry” opublikował artykuł, w którym dokładnie opisał swoje spostrzeżenia. Wielu znawców tematu uważało, że zaproponowany przez niego podział jest bardzo sztuczny. Kwestionowano głównie przyjętą wybitność szczytu, czyli owo wyniesienie 100 metrów ponad przetęcz. Bo dlaczego nie 10, 20 czy 50? W ten sposób „padły”

takie znane tatrzańskie kolosy: Wielki Szczyt Widet, Mały Durny, Mały Kieżmarski, Lodowa Kopa, Zadni Gerlach... Największym przegrany, pomimo swych wspaniałych wyniosłości, był Wielki Miękusowiecki Szczyt, któremu brakuje niemal centymetrów do tego, by być ośmiotysięcznikiem „stopowym”. Niemniej jednak, siła publikacji okazała się zwycięska i miłośnicy tatrzańskich wędrówek podchwycili temat zdobywania Wielkiej Korony Tatr!

Nr	Szczyt	Wys. w m n.p.m.	Wys. w stopach
1	Gerlach	2655	8708
2	Łomnica	2633	8636
3	Lodowy Szczyt	2629	8623
4	Durny Szczyt	2621	8597
5	Kieżmarski Szczyt	2560	8397
6	Wysoka	2558	8390
7	Kończysta	2536	8318
8	Baranie Rogi	2530	8298
9	Rysy	2501	8203
10	Krywań	2494	8180
11	Staroleśny Szczyt	2489	8164
12	Ganek	2464	8082
13	Sławkowski Szczyt	2452	8043
14	Pośrednia Grań	2439	8000



KOŃCZYSTA

Kończysta (Končistá) należy do bardziej dostępnych szczytów WKT na skali trudności. Jest to wybitny, dwuwierzchołkowy szczyt bocznej grani Tatr Wysokich, w którym kulminuje potężny masyw będący wschodnim ograniczeniem dolin Złomiskiej i Stwolskiej (Štôlska dolina), zachodnim Doliny Batyżowieckiej. Wieńczył go charakterystyczny głaz, zwany od specyficznego kształtu Kowadłem (Nákova), często też Koniem lub Stołem Jármaya (Jármaiho stôl), a także Koniem Nákova.

Jego zdobycie było ukoronowaniem wędrowni na szczyt. W sierpniu 2019 roku w wyniku uderzenia pioruna lub obrywu skalnego, Kowadło straciło swoją południową wskazówkę, bezpowrotnie zmieniając charakter południowego wierzchołka.

Jeśli przyjmiemy, że głaz ten był kowadłem, to do czego służył i komu? Podania ludowe naszych sąsiadów z południowej strony Tatr, mówią o potężnej postaci, wyjątkowo źle usposobionej. Poirytowana ogromem gór, zamierzała je zniszczyć. Skąły i głązy, które nie rozpadły się pod ciosami maczugi, ów olbrzym położył na kowadle i miażdżył swoim młotem. W ten sposób stępił Tępą, odseparował Osterwę, zgruchotał Klin, a powstałymi fragmentami skalnymi podniósł dno Doliny Złomiską. W Gerlachu wykonał słynny kocioł. Na szczęście jego rozsądne rodzeństwo wypędziło go z Tatr i położyło kres planom zniszczenia. Teraz, kiedy Kowadło w swojej charakterystycznej formie zniknęło, śmiem sądzić, iż krewni

olbrzyma pozbyli się narzędzi destrukcyjnego działania.

Nazwa grani biegnącej na południe od Zmarzłego Szczytu (punkt zwornikowy nazwany roboczo przeze mnie Kończystym Zwornikiem, znajduje się kilkanaście metrów na południowy zachód od samego wierzchołka) zmienia się na Przełęcz koło Drąga (Sedlo pod Drúkom), na Grań Kończystej (hřebeň Končistej), która biegnie do wierzchołka głównego szczytu.

Otoczenie Kończystej jest rozmaite pod względem formacji i wybitności masywu. Ku północy grupa Kończystej obejmuje szereg turni z Małą Kończystą (Malá Končistá, 2450 m n.p.m.), Pośrednią Kończystą (Prostředná Končistá, 2440 m n.p.m.) i Stwolską Turnią (Štôlska veža, 2463 m n.p.m.) na czele. Grań jest ostra i trudna. W kierunku wschodnim masyw Kończystej opada do Doliny Batyżowieckiej skalnymi ścianami, przeciętymi szerokim zachodem, biegnącym południowo zwanym Stwolskim Zawratem (Závoz),

który kończy się w Niżnich Pasternakowych Wrótkach. W grzbiecie południowym wyróżnia się Pośrednie Pasternakowe Wrótko (Prostredná Pastrnakova bránka), Pasternakowe Czuby (Pastrnakove zuby) oraz Niżnie Pasternakowe Wrótko (Nižná Pastrnakova bránka). Na zachód od szczytu opada rozległy grzbiet ze Stwolską Przetęczą (Lúčne sedlo, 2168 m n.p.m.), który w zworniku Tępej (Tupá) rozgałęzia się, obejmując swoimi ramionami Dolinę Wielkiej Huczawy (Dolina Veľkej Hučavy). Od strony zachodniego płaskowyżu wierzchołek Kończystej jest łatwo dostępny.

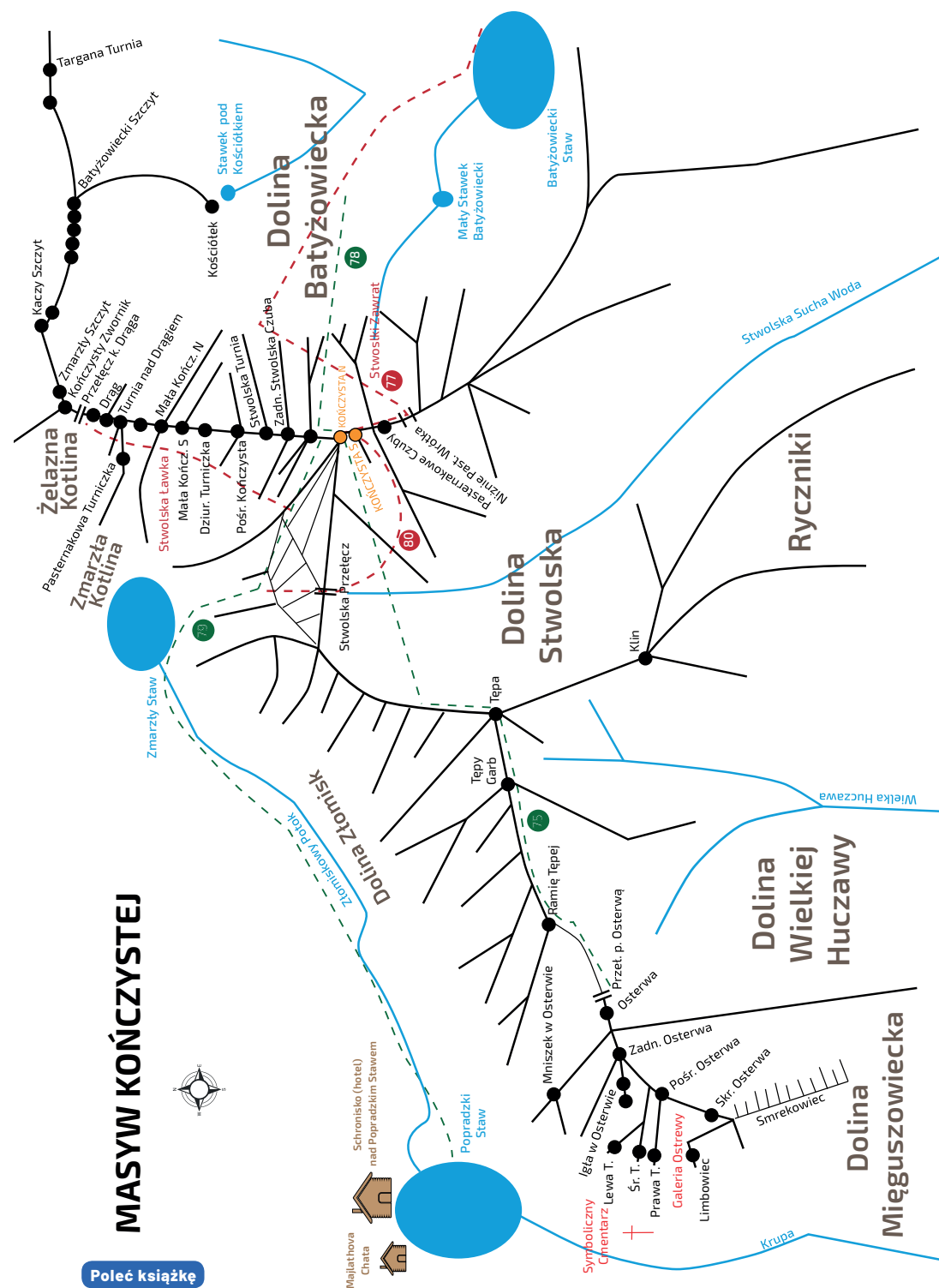
Nazwa szczytu pochodzi od kształtu masywu. W słowackim przewodniku z 1911 r. czytamy: „Patrząc na koniec Tatr z dworca kolejowego w Szczyrbskim, nie sposób nie zauważyć Kończystej” – jest to szczyt najbardziej „końcówkowy”, szpiczasty w panoramie Gerlacha. Takim również widzimy z dalszej perspektywy, zarówno od strony północnej, jak i południowej, dlatego w latach 60. XIX w. nadano mu aktualną nazwę.

Wcześniej podtatrzańscy mieszkańcy nazywali dwa szczyty – Kończystą i Batyżowiecki Szczyt – Grzebieniem (Hrebeň) lub Batyżowieckim Wirchem (Batyžovský vrch), gdyż wedle panującego przekonania oba szczyty przylegały do siebie. Wspomina o tym w panoramie Tatr (1717 r.) György Buchholtz Jr.

Dopiero Albert Berzeviczy, polityk, członek Węgierskiej Akademii Nauk, wskazał (1878 r.), że dwa różne szczyty są od siebie oddalone, a Batyżowiecki jest niższym szczytem w górnym końcu Doliny Batyżowieckiej.

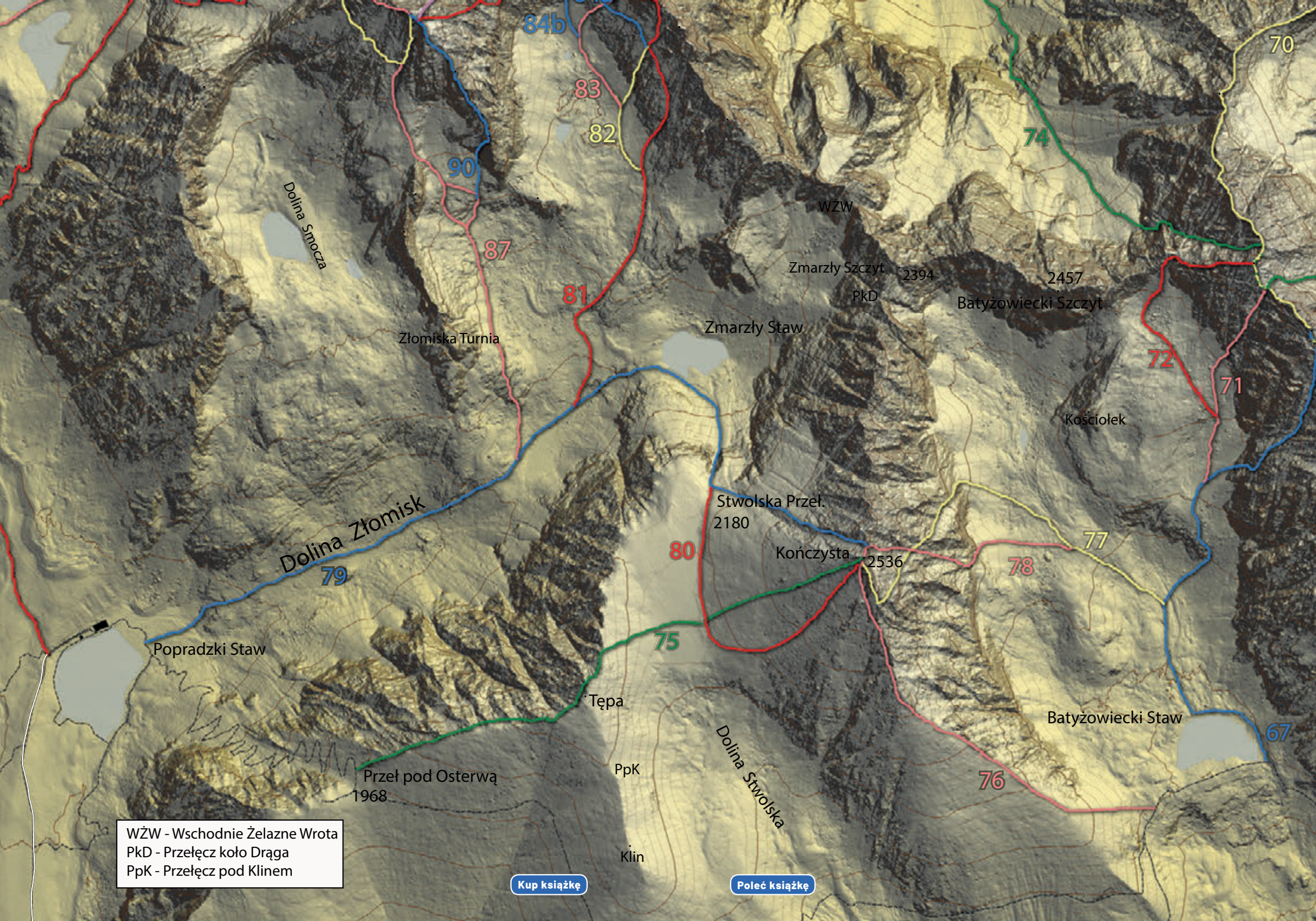
Niektórzy przewodnicy górscy zwykli mówić, że na Kończystą można wspiąć się na garbatym (a nawet martwym) koniu, deprecjonując znaczenie wejścia na szczyt. W istocie byli niezadowoleni z niskiego wynagrodzenia za pracę w tym rejonie – cennik ustalał powiat spiżski, naliczając sobie odpowiednio wysoki podatek. Dodatkowo Ján Pastrnák i Ján Ruman Driečny, prowadzili tu kłusowniczą działalność i woleli przekierowywać uwagę turystów na inne obiekty, pozostawiając ten obszar wolnym od nadmiernego ruchu.

Niemniej w XIX wieku wielu turystów stało pod stołem Jármaya (Kowadłem), podziwiając wznoszącą się ponad 7 metrów formację skalną. Pierwsze odnotowane wejście na niższy wierzchołek miało miejsce w 1874 r. i należy do Alexandra Münnicha wraz z jego towarzyszami. Nie jest jednak zaliczane jako zdobycie szczytu, którego dokonał Viktor Lorenc 24 sierpnia 1874 r., wspinając się na Kowadło południowego wierzchołka. Dopiero 32 lata później, 17 lutego 1906 r., niemiecki taternik Alfred Martin jako pierwszy stanął na szczycie zimą.



Kup książkę

Poleć książkę








WZW - Wschodnie Żelazne Wrota
PkD - Przełęcz koło Dąga
PpK - Przełęcz pod Klinem

[Kup książkę](#)

[Poleć książkę](#)

75

OD POPRADZKIEGO STAWU PRZEZ PRZEŁĘCZ POD OSTERWĄ I TĘPĄ

-  **Czas wejścia:** 3-4 h
-  **Czas zejścia:** 3-3.30 h
-  **W górę:** ok. 1100 m
-  **Trudność:** II
-  **Zejsście drogą nr:** 75


Od Popradzkiego Stawu, razem z Tatrzańską Magistralą, czerwonym szlakiem, zakosami maszerujemy na Przełęcz pod Osterwą (1966 m n.p.m., 1.30 h).

Stąd skręcamy w lewo, podchodzimy w kierunku wschodnim szeroką ścieżką, przechodzącą w coraz węższą perć. Wyżej gdzieś musimy użyć rąk do przejścia niezbyt eksponowaną granią,

przejdź przez tzw. Tępy Garb (2179 m n.p.m.), by w końcu stanąć na głównym wierzchołku Tępej (2293 m n.p.m., 1 h z Przełęczy pod Osterwą). Z wierzchołka Tępej po grani lub po jej prawej (południowej) stronie schodzimy na bardzo szeroką Stwolską Przełęcz, która przypomina niemal płaskowyż. Istnieje wiele różnych ścieżek i możliwości wejścia stąd zachodnim, trawiasto-piarżystym zboczem Kończystej. Jedną z lepiej wykopczkowanych wiedzie nieco skośnie w prawo w stronę łagodnej grzędy. Po około stu metrach podejścia, na prawo od niej możemy dostrzec bardziej wklęsłą formację, którą często płynie woda. Podchodzimy wzdłuż tego koryta, później przez pola piargów doprowadzających pod Pasternakowe Czuby. Tam ścieżka staje się wyraźniejsza (od prawej strony dochodzi bowiem droga znad Batyżowieckiego Stawu) i w lewo w górę wydostajemy się na Wyżnię Pasternakowe Wrótka, pomiędzy południowym (Kowadłem) i północnym wierzchołkiem Kończystej.

Po prawej znajduje się ikoniczny, główny wierzchołek, zwany Kowadłem. Wspięcie na niego wymaga pokonania 3-metrowego pionowego uskoku. Tuż pod najwyższym punktem Kowadła, po stronie wschodniej, znajduje się kotwa asekuracyjna, umożliwiająca bezpieczne stąpienie i zrobienie pamiątkowego zdjęcia na najwyższym bloku Kowadła.

Niższy, północny wierzchołek, zdobywamy bez większych trudności. Umożliwia on zrobienie świetnego zdjęcia osób stojących na Kowadle





KOWADŁO KOŃCZYSTEJ, OBECNIE
NIE POSIADA JUŻ PRAWEJ CZĘŚCI,
WIDOCZNEJ NA TYM ZDJĘCIU

a Kończysta – Kowadło **b** Wierzchołek Północny



a Hrubą Turnia **b** Masyw Lodowego **c** Durne Szczyty **d** Łomnica **e** Zachodnia elewacja Gerlacha
f Zmarzły Szczyt **g** Mała Kończysta **h** Kończysta **i** Klin **j** Stwolska Przełęcz **k** Tępa
l Przełęcz pod Osterwą **t** Osterwa

PROGRAM PARTNERSKI

— GRUPY HELION —

Kup książkę

Poleć książkę

Oceń książkę



Księgarnia internetowa



Lubię to!
Nasza społeczność

1. ZAREJESTRUJ SIĘ
2. PREZENTUJ KSIĄŻKI
3. ZBIERAJ PROWIZJĘ

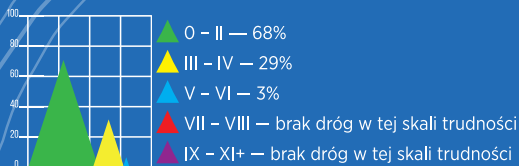
Zmień swoją stronę WWW w działający bankomat!

Dowiedz się więcej i dołącz już dzisiaj!

<http://program-partnerski.helion.pl>

GRUPA
Helion

OZNACZENIE SKALI TRUDNOŚCI DRÓG W PRZEWODNIKU WEDŁUG SKALI UIAA:



WIELKA KORONA TATR

przypisana jest do 14 ośmiotysięczników tatrzańskich, które swoją wysokością spełniają dwa kryteria: przekraczają 8000 stóp oraz wypiętrzają się 100 metrów ponad najbliższą główną przełęcz. Przewodnik zawierający szczegółowe opisy 101 dróg, którymi można na nie wejść, stanowi autorski wybór Andrzeja Marcisza. Są to szlaki, trasy i drogi wspinaczkowe o trudnościach od I do V w skali tatrzańskiej, którymi można zdobyć Wielką Koronę Tatr.



To książka skierowana do taterników, a także do doświadczonych turystów wysokogórskich, którzy ze wsparciem uprawnionych przewodników zamierzają stanąć na 14 najwyższych szczytach Tatr.



Przewodnik zawiera szczegółowe mapy przygotowane przez zawodowego kartografa, tatrzańskiego hobbystę Rafała Jońcę na podstawie najnowszych map w technologii lidar. Szczegóły zostały rozrysowane na ponad 500 zdjęciach topograficznych! Wszystkie szczyty znajdują się w słowackiej części Tatr Wysokich, dlatego 100 dróg z przewodnika jest zlokalizowanych na Słowacji, a tylko jedna — na otarcie łoż — wiedzie po polskiej stronie.

**Przewodnik
rekomendowany przez:**



Patroni medialni:

TATERNIK
PISMO GÓRSKIE

GÓRY GÓRSKI
MAGAZYN
SPORTOWY
GORYONLINE.COM

na **szczybie**

Bezdroża

ebook dostępny na:
ebookpoint

Księgarnia internetowa:
<http://bezdroza.pl>

Sprawdź najnowsze promocje:
☛ <http://bezdroza.pl/promocje>
Przewodniki najchętniej czytane:
☛ <http://bezdroza.pl/bestsellery>
Zamów informator podróżniczy:
☛ <http://bezdroza.pl/newsletter>



Zamówienia telefoniczne:
0 801 339900
0 601 339900

Helion SA
ul. Kościuszki 1c, 44-100 Gliwice
tel.: 32 230 98 63
e-mail: bezdroza@bezdroza.pl
<http://bezdroza.pl>

ISBN 978-83-283-8060-8

9 788328 380608

Cena 89,00 zł